

COMMUNE DE CHAVELOT















PLAN LOCAL D'URBANISME

RÉVISION

SERVITUDES

Echelle : 1/25 000
Fonds Scan25 IGN

Date d'émission : 01 mars 2011
N.B. : Les servitudes sont reportées sur le présent plan à titre indicatif.
Seuls les décrets et les arrêtés qui les instituent font foi

- | | |
|---|---|
|  | A1 : Servitudes de protection des bois et forêts soumis au régime forestier |
|  | A4 : Servitudes concernant les terrains riverains des cours d'eau non domaniaux |
|  | AC1 : Servitudes de protection des monuments historiques |
|  | AS1 : Servitudes attachées à la protection des eaux potables |
|  | EL3 : Servitudes de halage et de marchepied |
|  | EL7 : Servitudes d'alignement |
|  | EL11 : Servitudes d'interdiction d'accès aux routes express et aux déviations d'agglomération |
|  | I3A : Servitudes GRT Gaz : transport de gaz haute pression |
|  | I4A : Servitudes RTE : transport d'énergie électrique haute tension |
|  | INT1 : Servitudes relatives aux cimetières |
|  | JS1 : Servitudes de protection des installations sportives |
|  | PM1 : Servitudes relatives aux plans de prévention des risques naturels prévisibles |
|  | T1 : Zone ferroviaire en bordure de laquelle s'appliquent les servitudes instituées au profit du domaine public ferroviaire |
|  | T5 : Servitudes aéronautiques de dégagement |

