






Plan local d'urbanisme

Modification n°1



Planche n°3/3 - Echelle 1/2000 - sud

Légende


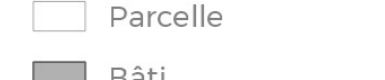

Plan local d'urbanisme

-  Zones du PLU
-  Emplacements réservés (cf. liste dans les annexes du PLU)
-  Éléments du paysage protégés au titre de l'article L151-19 du code de l'urbanisme (cf. règlement du PLU)

PPRI Moselle aval

-  Zone rouge d'interdiction
-  Zone bleue de contrainte faible

Fond de plan

-  Limite communale
-  Parcelle
-  Bâti

Vu pour être annexé à la délibération du Le Maire

VB PROCESS - Une société de la marque Territoire +

www.territoire-plus.fr / thi.baud.debonn@territoire-plus.fr / 06 86 04 08 85

Définition synthétique et sans valeur réglementaire des zones du PLU

UA : zone urbanisée

- UX : -secteur d'activités
- UE : -secteur d'équipements
- 1AU : zone d'urbanisation future à court-moyen terme**
- 1AUa : -secteur d'activités ouvert dans un 1^{er} temps
- 1AUxb : -secteur d'activité ouvert dans un 2^{em} temps
- 1AUxc : -secteur d'activités autorisant le réaménagement de la carrière
- 2AU : zone d'urbanisation future à long terme**

A : zone agricole non constructible

AC : zone agricole constructible

N : zone naturelle

- Nc : -secteur de carrières
- Nf : -secteur de forêts
- Nj : -secteur de jardins
- Nl : -secteur de loisirs

